



LEGENDA ČAR:

- katastr a koleje :**
-  hranice katastrálního území
 -  hranice pozemků Českých Drah
 -  hranice pozemků Správy Železnic
 -  zařízení stavenišť
 -  dočasný zábor
 -  trvalý zábor
 -  nová kolej
 -  směrová a výšková úprava koleje
 -  výhledový stav navazujícího úseku

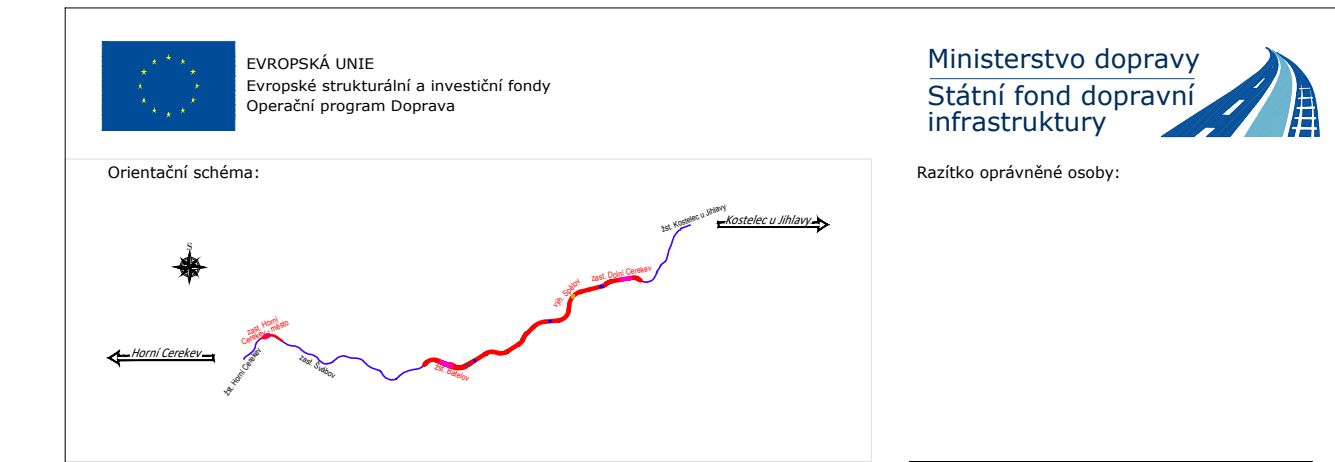
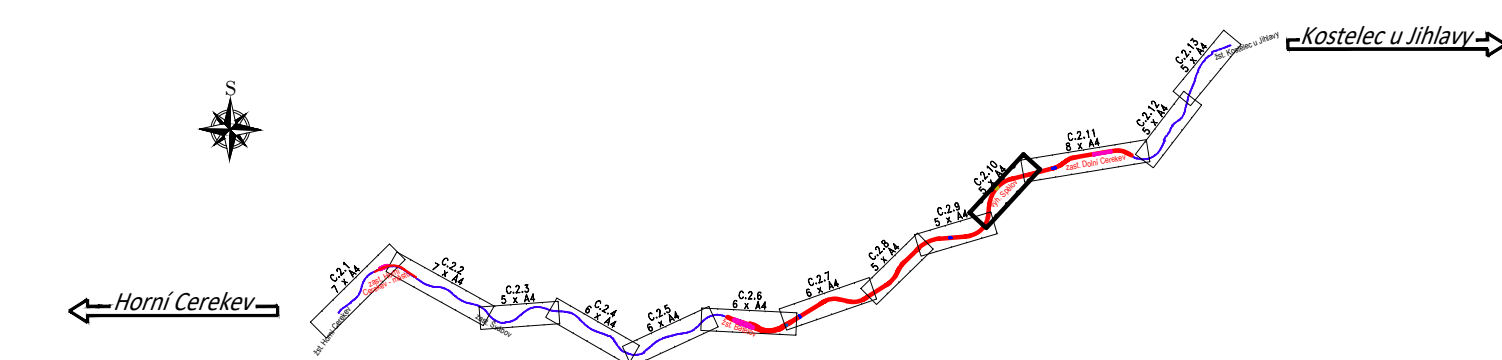
typy použitých čar:

- | | | |
|---------------------|-----------|----------------------|
| — — — — — | — — — — — | vodovod pitná voda |
| — — — — — | — — — — — | kanalizace dešťová |
| — — — — — | — — — — — | kanalizace splašková |
| - - - - - | - - - - - | podzemní vedení NN |
| - - - - - | - - - - - | podzemní vedení VN |
| - - - - - | - - - - - | sčítací vedení |
| — Z — Z — Z — Z — Z | | zabezpečovací vedení |


LEGENDA BAREV



barvy čar:

- katastrální mapa
- zabezpečovací vedení
- sdělovací vedení
- silnoproudé technologie
- železniční svršek a spodek
- sanace svahů, gabionové zdi
- trativody, vsakovací objekty
- nástupiště
- železniční přejezdy
- železniční mosty, propustky
- silniční mosty, propustky
- zdi, lávky, krakorce
- mimodrážní sdělovací vedení
- mimodrážní silnoproudé vedení
- kanalizace spávková
- kanalizace dešťová
- vodovody
- pozemní komunikace
- pozemní objekty
- zastřešení a přístřešky
- demontáže a demolice
- trakce
- ohřev výměn, EPZ
- rozvody VN, NN, osvětlení
- ukolejení, uzemnění
- zařízení stavenišť
- navazující a výhledový stav



Revize:	Datum:	Popis:	Kontroloval:
000	15.11.2022	Čistopis dokumentace	Ing. Stanislav Rýznar

Stavebník/Investor:	Správa železnic, státní organizace	 SPRÁVA ŽELEZNIC
Adresa:	Dlážděná 1003/7, 110 00 Praha 1	
Zástupce investora:	Stavební správa západ	
Adresa:	Sokolovská 1995/278, 190 00 Praha 9	

Zhotovitel stavby: Adresa: Kontakt:	SAGASTA s.r.o. Novodvorská 1010/14, 142 00, Praha 4 - Lhotka T: +420 261 344 100 E: info@sagasta.cz	 SAGASTA
Zhotovitel objektu:	SAGASTA s.r.o. Novodvorská 1010/14, 142 00, Praha 4 - Lhotka T: +420 261 344 100 E: info@sagasta.cz	
Adresa:	Novodvorská 1010/14, 142 00, Praha 4 - Lhotka T: +420 261 344 100 E: info@sagasta.cz	 SAGASTA
Hlavní projektant (HP): Ing. Emil Špaček	Specialista: Ing. Stanislav Rýznar	Odpovědný projektant: Ing. Stanislav Rýznar
		Zpracoval: Miroslav Galbavý

Název stavby/akce: 	Rekonstrukce ŽST Batelov včetně DOZ výhybny Spělov		Označení (S-kód): S 631600134 Označení zhotovitele: 120 151
Název části:	Situační výkresy stavby		Označení části: C_2
Název objektu: 			Označení objektu/komplexu:
Název přílohy:	Katastrální situace		Číslo přílohy: 2 010
Název dílčí části přílohy:	Výkres č.10 - km 73,5 - 74,5		Paré:
Kraj: Vysočina	Katastrální území: Batelov, Bezdčín na Moravě, Dolní Cerekev, Čejle, Horní Cerekev, Kostelec u Jihlavy, Spělov, Svěbov		TUDU: 1801 24 1801 M1 1801 26 1801 N1 1801 28
Stupeň dokumentace: DUSP+PDPS	Datum zpracování: 07/2022	Formáty: 7 x A7	Měřítko: 1 : 1000
	Stupeň dokumentace - číslo	Oblast	Předmět
			Přijetí
			Revize